



Le typique quartier des pêcheurs de Dénia, dénommé “*Baix la Mar*”, vous invite à respirer l’air frais et à vous détendre. Petites places typiques comme “*Sant Antoni*” et “*La Creu*”.

Parcourez la façade maritime de la ville, avec ses terrasses en bord de mer, le monument au Climat, le monument de l’Ancre ou le monument aux *Bous a la Mar* (taureaux à la mer), le bâtiment de l’ancien arsenal, l’esplanade Cervantes et la halle aux poissons avec le va-et-vient des bateaux de pêche...

Visitez les ports de plaisance. À la façade maritime de la ville la zone d’amarrages *Port Dénia* et le port de plaisance local. À la jetée nord, le *Portet* et au sud, le Club Nautique et le port *Marina de Dénia* (jetée sud). Les ports possèdent un large éventail de restaurants, boutiques, établissements de sports et de divertissement tant de jour comme de nuit. Vues magnifiques.

Profitez des plages de Dénia. Au nord de la ville se trouve la zone Las Marinas. Il s’agit de longues plages de sable aux eaux peu profondes et chaudes. Au sud, la zone Las Rotas, bénéficie d’une plage de sable à laquelle font suite de spectaculaires criques rocheuses abritant une réserve marine. Nous vous suggérons une promenade en bord de mer. La zone protégée de la réserve héberge une grande variété de cétacés et d’oiseaux. A la fin de las Rotas, vous trouverez une zone d’observation et un panneau informatif.

Marchés et marchés en plein air.

Le marché municipal, rue Magallanes, de lundi à samedi matin.

Le marché aux poissons. Criée et vente de poisson frais. De lundi à vendredi, à partir de 17h.

Le marché hebdomadaire. Lundi matin.

Lieu: Explanada Torrecremada

Le marché aux puces: Vendredi matin.

Lieu: Explanada Torrecremada.

Le marché de fruits et légumes. Vendredi matin, rue Magallanes.

Le marché de printemps et d’été: stands vendant de l’artisanat dans une atmosphère bohème le long de la zone du port (en face de la rue Bellavista)

À Jesus Pobre (Lieu: Riurau): **Marché de la Terre**, dimanche matin et **La Broquante**, 1er dimanche du mois.

À La Xara: **Marché de la Terre.** Un dimanche tous les quinze jours.

Plus d’information:


www.denia.net/marches-denia



Vues du port Marina de Dénia



Plage Les Deveses. Zone Las Marinas



Criques rocheuses. Zone Las Rotas



Jour 1

Dénia

Cap de San Antonio

Xàbia

Crique del Moraig à Benitatxell

Dénia



Cap de San Antonio



Phare du cap de San Antonio

Transport

Il est possible de réaliser cette excursion en voiture, bien que le trajet de Dénia à Xàbia puisse aussi s'effectuer en autobus ou en bateau depuis le port de Dénia d'où partent diverses excursions.

Parcours en voiture

Au départ de Dénia, empruntez la route de Las Rotas jusqu'au croisement indiquant la direction de Xàbia (Jávea) que vous suivrez. Cette direction vous mènera sur une route de montagne appelée « Les Planes » sur laquelle vous roulerez durant environ 10 minutes jusqu'à une déviation sur votre gauche annonçant le cap de San Antonio. Nous vous conseillons de toujours rouler prudemment sur les routes de montagne.

En route vers le cap de San Antonio -Xàbia-crique del Moraig

Cap de San Antonio

De ses falaises de 160 m de haut, les vues sont tout simplement impressionnantes. La réserve marine du cap de San Antonio se trouve au pied de ces falaises, espace maritime protégé d'une grande valeur environnementale, scientifique et écologique. La pêche y est interdite, la pratique de la plongée sous-marine est réglementée et assujettie à l'obtention d'un permis (Direction Territoriale d'Agriculture et de Pêche d'Alicante).

Les eaux de la réserve donnent vie à un grand nombre de communautés benthiques comme celles des algues scia-philes ou les herbiers de posidonie, etc. Ainsi que d'autres espèces de la faune marine telles que le mérrou, les cigales de mer, les gorgones...

Depuis le cap de San Antonio, la mer dans son immensité paraît plus bleue qu'ailleurs. Lorsque le ciel est dégagé, on peut même apercevoir Ibiza au loin.


Profitez de ce paysage avant de continuer vers Xàbia, trajet au cours duquel vous pourrez admirer d'anciens moulins à vent.

Visites conseillées à Xàbia

Itinéraire: La ville de Xàbia se découpe en 3 zones urbaines: Xàbia Historique, le port et la plage del Arenal.



Église de Nuestra Señora de Loreto



Xàbia Historique



Façade de l'Église de San Bartolomé

Dans le centre historique, l'attention est attirée par 3 édifices construits en parallèle qui méritent d'être visités : le **marché**, ancien couvent récemment restauré ; l'**église de San Bartolomé**, de style gothique tardif est l'un des plus beaux exemplaires du gothique élisabéthain, est déclarée Monument Artistique National et Bien d'Intérêt Culturel (BIC), et enfin la **Mairie de Xàbia**.

Nous pouvons continuer notre visite et emprunter les escaliers situés près de la mairie jusqu'à une ravissante place **Plaza Porticada**, d'où pourra être contemplée la façade arrière de l'édifice en pierre de tuf. Toute proche, la Maison de la Culture.

Le visiteur avide de connaissance trouvera à une minute de marche, le **Musée Archéologique et Ethnologique** « **Soler Blasco** ». Pour s'y rendre empruntez la **Calle Mayor**, puis sur votre droite une ruelle vous y conduira. Vous ne pouvez pas vous tromper, un ancien hôtel particulier, de Felipe Bañuls datant du XVII^e siècle, abrite ce musée.

Continuez cette excursion en direction du port où vous ne pourrez pas manquer la singulière **Église de Nuestra Señora de Loreto** qui possède la particularité d'avoir un toit en forme de coque inversée de navire et des colonnes extérieures représentant les douze apôtres.

Excursion optionnelle à Xàbia

La visite des **15 miradors de Xàbia** nécessite la journée, car ils jalonnent la côte sur 25 km, du cap de *San Antonio* jusqu'à la crique de la *Granadella*.

Dénia

Cabo de San Antonio

Xàbia

cala del Moraig en Benitatxell

Dénia

De Xàbia (Jávea) à la crique *del Moraig*

Depuis Xàbia il convient de prendre la direction de Gata et de Benitatxell jusqu'à arriver au Poble Nou de Benitatxell, ensuite suivre l'indication « Urbanización Cumbres del Sol » qui une fois dépassée vous mènera à la fameuse crique *del Moraig*. Nous vous conseillons d'arriver sur les lieux avant la tombée de la nuit afin de profiter pleinement du paysage scintillant de couleurs et de lumière.

La frange littorale du **Poble Nou de Benitatxell** se caractérise par des falaises abruptes et escarpées pouvant atteindre les 100 m de hauteur. La montagne de la *Sierra de la Llorença* abrite en ses flancs le souvenir des premiers fours, où nos ancêtres fabriquaient les tuiles en terre cuite. Le point culminant du site est el *Puig Llorença* à 440 m d'altitude.

La crique *del Moraig* et la grotte *dels Arcs*. La crique de galet abrite la mer qui déploie une palette de verts et de bleus créant un décor de toute beauté. La grotte *Cova dels Arcs*, située sur la pointe méridionale de la crique *del Moraig*, est remarquable par l'ampleur de sa cavité marine, l'une des plus importantes de la côte alicantine. En effet, son système de drainage de type karstique est passé d'une hydrologie continentale à une hydrologie sous-marine.



Crique *del Moraig*



Grotte *dels Arcs*



Vue de Poble Nou de Benitatxell



La crique *dels Testos*. A quelques mètres de la crique *del Moraig*, se trouve la crique *dels Testos* formée par l'embouchure du Barranc de l'Infern (canyon de l'enfer). Elle est de petite taille, accueillante, presque inaccessible mais d'une grande beauté. Pour y accéder, il convient de suivre le bord du canyon, puisqu'il n'existe pas d'autres accès par la route. Tout proche, vous pourrez observer, à plus de 100 m au-dessus du niveau de la mer, un éperon surnommé « el Morro Falquí », ancien lieu de nidification de nombreux faucons. Avant d'arriver à la crique, la grotte *dels Testos* est visible depuis la falaise et offre une vision panoramique imprenable de la pointe de *Moraira*, des escarpements et de la plage *del Moraig*.

L'excursion se termine par la visite de cette crique.

De retour à Dénia. Rebroussez chemin en direction de Benitatxell, continuez vers Teulada (signalisé au second croisement à gauche à 6 km de Benitatxell), puis prenez l'autoroute en direction de Dénia.

Cultures

Le territoire communal de Benitatxell maintient un paysage agricole formé par un enchevêtrement de ravins, de cuvettes, et de collines façonnées par la culture en terrasse de vignes, d'amandiers et de caroubiers, même si les vignes de raisins « Moscatel » prédomine.



Grotte *dels Testos*



Morro Falquí

Jour 2

Dénia
Teulada
Moraira
Benissa
Gata de Gorgos
Dénia



Centre historique de Teulada

Produits du terroir

Dans la ville de Teulada des coopératives proposent de déguster et d'acheter un vin blanc de production locale dénommé « Viña Teulada » de type Moscatel romain, ainsi que le Moscatel, vin de liqueur blanc caractérisé par une grande richesse en fruit.

Marché artisanale

Tous les mercredis dans la rue *Alicante*, s'établit un marché où vous pourrez faire toute sorte d'emptettes d'articles artisanaux.

Marché aux puces

Dimanches matin au Polígono Industrial (polygone industriel).

Dénia-Teulada-Moraira - Benissa-Gata de Gorgos-Dénia

Teulada

Pour arriver à Teulada, il vous faudra parcourir 22 km seulement depuis Dénia.

Visites conseillées à Teulada. La visite du centre historique, **Teulada Gotique Fortifiée**, est digne d'intérêt puisque elle a été déclaré Bien d'Intérêt Culturel (BIC). De la mairie se diriger vers la place *de la creu* et vous ne pourrez pas manquer **l'église de Santa Catalina**, construite aux XVIe et XVIIe siècles suivant l'art gothique et renaissance, possède une abside ornée de peintures byzantines. En son sein vous pourrez également admirer son orgue de style romantique du fin du siècle XI. Le clocher du XIXe siècle est imposant dans sa facture hexagonale de plus de 30 m de hauteur. En face et à côté de l'église vous trouverez respectivement **la Casa Abadía** et la chapelle **la Divina Pastora** de style baroque hormis la façade qui est de style renaissance.

Dans le centre historique de la ville vous trouverez **la salle des jugements** datant du XVIIe siècle, sur la façade en pierre de tuf apparaît un intéressant cadran solaire de la même époque. A quelques mètres de là, **la chapelle San Vicente Ferrer**, de style néo-classique et baroque, possède une coupole en tuile bleu vernissé caractéristique de la région.

En route vers Moraira. En empruntant la route de Moraira et à 2 km, la chapelle de la Font Santa (fontaine sainte) renferme une source naturelle toujours pourvue en eau.

Visites conseillées à Moraira. Le centre urbain de Moraira surprend par son caractère cosmopolite, bien que la ville ait su sauvegarder sa tradition de pêche.

L'église *la Mare de Deu dels Desamparats* est une visite obligée, son portail évoque le style des « riuraus » (architecture typique de la région, maisons qui possédaient des porches en arcades pour y garder les raisins secs). Dans les rues *Almacenes*, *Playas* et *Mar* vous pourrez observer *el Margenot* (ancien mur de contention qui protégeait les maisons de pêcheurs les jours de tempêtes). La visite du **château de Moraira**, construit au XVIII^e siècle suivant un modèle défensif, est incontournable ; juste en face, la **chapelle N^o. Sra. del Carmen**, mérite également votre intérêt.

Si vous aimez les yachts et autres bateaux, le Club nautique de Moraira, très actif dans l'organisation d'événements, dispose de plus de 600 amarres où vous pourrez admirer de fabuleux exemplaires d'embarcation nautique.

Sur la plage du Portet, la tour de guet du **Cap d'Or** (tête d'or), édifié sur ordre du roi Philippe II, attire le regard par sa forme circulaire de 11 m de hauteur. Sur le versant sud-est de la falaise une grotte, *la Cova de la Sendra*, abrite des gisements archéologiques du paléolithique supérieur.



Salle des « jugements et de la Justice »



Vue panoramique de Moraira



Château de Moraira

La halle aux poissons

La criée a lieu du lundi au vendredi à partir de 10h.

Jour de marché et marché artisanal

Tous les vendredis sur la route de Moraira-Calpe, c'est jour de marché (proche du parking). Le marché artisanal s'installe tous les après-midi de l'été sur l'avenue de Madrid.



Église de la Purísima Xiqueta.

Une fois ces deux villes de Teulada et Moraira visitées nous poursuivrons notre route vers Benissa.

En route vers Benissa. Prendre la direction de Calpe et après avoir parcouru environ 5 km, à un croisement, l'indication de Benissa apparaîtra sur votre droite.

Visites conseillées à Benissa. Itinéraire: Le point de départ pourrait être la place *del Portal* où se trouve la mairie. En cet endroit à la fin du XVIII^e siècle était implanté l'hôpital des malades et indigents de la ville. Celle-ci anciennement fortifiée possédait sa porte d'entrée au commencement de la rue *Purísima*. Une promenade dans cette rue médiévale vous permettra d'admirer ses demeures seigneuriales et leurs balcons aux grilles en fer forgé. Traversez la place de la *Iglesia Vieja* (vieille église), dénommée ainsi parce qu'elle renfermait une église fortifiée de San Pedro, admirez la Salle du Consell datant du XVI^e siècle, contempler le monument au *Riberero* (qui rend hommage aux habitants de Benissa qui durent partir à la Ribera valencienne pour la récolte du riz). En face la maison de la culture occupe un ancien hôtel particulier qui jouxte la fameuse demeure de Juan Vives où l'on découvre la sculpture de la **patronne de Benissa : la Purísima Xiqueta** (la petite fille sainte).

Église de la Purísima Xiqueta

Cette église de style néo-gothique en plein centre historique surprend par ses proportions monumentales qui lui confèrent l'appellation populaire « cathédrale de la Marina ». En son intérieur, dans l'autel, se trouve l'icône intronisée de la patronne de Benissa : la Purísima Xiqueta qui le 4^e dimanche d'avril est portée en procession lors de la célébration des fêtes patronales.

Randonnée pédestre

La *Sierra de Bèrnia* offre la possibilité de réaliser des excursions très variées en suivant la route de Benissa-Pinos. La découverte d'une nature luxuriante pourra se conjuguer avec l'admiration des peintures rupestres du *Morro de la Francesa* ou la visite des six chapelles éparpillées sur tout le territoire communal.



Une fois la Salle du Consell dépassée, prendre une ruelle appelée *Calle del Àngel* jusqu'à la rue dels *Desamparats*. Dans cette rue, le regard est subjugué par la prédominance des demeures de l'ancienne noblesse. Au bout de cette même rue, tournez à gauche et vous apercevrez un monument dont l'extérieur est digne d'intérêt: *El Casal dels Joves*.

Ensuite, de nouveau dans la rue Puríssima où se trouve l'église du même nom, à une dizaine de minutes de marche, le couvent des frères franciscains, datant du XVIIe siècle, surprend par sa façade qui a conservé son caractère défensif. Le cloître du couvent aux lignes intimistes et sobres est accolé à l'église qui possède un magnifique retable datant du XVIIIe siècle ainsi qu'un très bel ouvrage sculpté de Saint-Antoine de Padoue.

Une fois finalisée la visite de Benissa en route vers Gata de Gorgos (N-332 direction Valencia) connue pour son travail de l'osier artisanal.

Spécialités culinaires

Le *Putxero de Polp* (sorte de pot-au-feu de poulpe) est le plat local par excellence, mais il existe une grande variété de plats à base de riz comme la soupe de riz aux haricots blancs et navets (*arròs amb fesols i naps*) ou le riz au poisson et fruits de mer (*arròs del Senyoret*). Laissez-vous tenter par le thon séché (*melva*), la morue, le sang à l'oignon (*la sang amb ceba*) ainsi que la charcuterie très variée telle que : la *sobrasada* (sorte de rillettes au paprika), els blanquets (sorte de boudin blanc à la cannelle), les *morcillas* (boudin noir à l'oignon), *las longanizas* (saucisses).

Marchés.

Les samedis se mélangent les stands de vêtements, bijouterie ou compléments artisanaux avec les stands de produits alimentaires formant ainsi un grand marché en plein air près du couvent (Rue Hort de Bordes).



Centre historique de Benissa



Couvent des frères franciscains



Visites conseillées à Gata de Gorgos. C'est dans l'avenue de la *Marina Alta* et la place de *España* de Gata que foisonnent les petites boutiques d'objets traditionnels en osier, palmier et rotin. D'autres activités artisanales sont également pratiquées dans le village telles que: la création de dentelle en fuseau, la fabrication de guitares (visites organisées du lundi au vendredi ouvrés), et des objets en céramique, en cuir, en verre, etc.

Depuis l'**église paroissiale dédiée à saint Michel Archange** du XVIIe siècle, vous pourrez visiter le centre historique de Gata qui a conservé un charme pittoresque incontestable.

Une autre option envisageable est d'entreprendre une ballade au bord de la rivière Gorgos et de traverser les espaces verts de **la Font del Riu et l'Arrabal** afin d'admirer les sculptures du musée de plein air.

Le territoire communal héberge d'autres sites enchanteurs comme l'ancien lavoir municipal connu sous le nom de **la Rana** situé sur la route de Xàbia sous un arbre centenaire.

Spécialités culinaires

Une grande variété de produits charcutiers élaborée à la méthode traditionnelle peut être dégusté : la *sobrassada* (sorte de rillettes au paprika), els *blanquets* (sorte de boudin blanc à la cannelle), les *morcillas* (boudin noir à l'oignon), *las salxixas* (saucisses), etc.



Artisanat de Gata



Venez profiter encore de la nature à la *Font de la Mata* ; pour vous y rendre, traversez le centre-ville et empruntez le chemin des *Alcolaes*. D'autres parcours de randonnée peuvent être pratiqués aux alentours de la ville, notamment celui appelé « **la Font d'Aixa** », située sur le territoire de Pedreguer.

Les champs de culture sèche prédominent aux environs de Gata tels que les amandiers, les oliviers et la vigne. Le raisin dit muscat, qui donne la liqueur sucrée la mistelle, y est cultivé. Cette liqueur accompagne à merveille les desserts tels que les galettes d'amandes, les beignets de courge, les gâteaux secs au raisins secs et amandes, etc.

Retour à Dénia. Puis nous rentrons à Dénia, notre point de départ (N-332)

Parcours facultatif

La chapelle del *Santísimo Cristo del Calvari*, suivre la rue del *Calvari* et le chemin qui conduit à cette chapelle, de style néoclassique, perchée sur un mont connu comme le « *Tossalet* ».



Gata de Gorgos



Boutique à Gata



Jour 3


Marina Alta et Marina Baja:

Dénia

Calpe (Calp)

Altea

Dénia



Rocher d'Ifach à Calpe.

Transports possibles

Voiture ou en autobus.

Marina Alta et Marina Baja : Dénia-Calpe-Altea-Dénia

De Dénia à Calpe

Autoroute AP7 jusqu'à la sortie n° 63 ou par la nationale N-332 (direction Gata-Teulada-Benissa-Calpe) sur 30 km.

Depuis l'autoroute l'imposant *Peñón de Ifach*, ce majestueux rocher se dresse au milieu des eaux, déclaré parc naturel en 1987.

Le rocher d'Ifach. L'ascension au sommet du rocher offre une vue panoramique incomparable. Le point de départ se fait depuis **le Centre d'Interprétation Peñón d'Ifach**, où les salles d'expositions et de projections audiovisuelles nous permettent de découvrir le patrimoine d'exception du parc naturel dans les meilleures conditions (une demande préalable pour son utilisation est nécessaire) et la Pobra d'Ifac, village médiéval du XIII^e siècle.

Le rocher d'Ifach surgit des eaux méditerranéennes et déploie toute sa grandeur à plus de 332 mètres d'altitude. En son sommet, les vues nous enlacent dans l'immensité de la mer qui reflète Calpe et les contours de sa côte. Ce site majestueux est l'endroit

privilegié pour les amoureux de l'escalade et de la plongée sous-marine.

Sur la plage Arenal-Bol, se situent les vestiges d'une ancienne ville romaine « **los Baños de la Reina** », datant du II- V ap.J.C fort bien conservés. L'ensemble se compose de 3 pièces: le centre de pisciculture, Vicus et centre thermal, l'un des plus importants de toute l'Hispania Romane.

Visites conseillées à Calpe. Le centre historique conserve un fortin, le **Torreó de la Peça**, symbole de l'architecture militaire de l'ancienne citadelle datant du XIVe siècle. Il fut renforcé sur ordre de Philippe III au XVIIIe siècle et enfin restauré en 1981. Les murailles du XIVe et XVe, toutes proches, ont gardé l'empreinte des troupes françaises qui ajourèrent la muraille « **Forat de la Mar** », pour faciliter leur passage en 1813. La ville renferme l'unique exemplaire de la communauté valencienne de style gothique mudéjar en **l'église Antigua** (Antique) ; l'église paroissiale, **Ntra. Sra. de las Nieves**, attire également notre attention par ses vitraux et sa façade décorée de mosaïques.

Vous pourrez par ailleurs compléter votre visite en vous baladant en dehors du centre-ville où se trouvent entre autres l'ancienne fontaine et son lavoir **de la Font**, visiter les musées d'Histoire et Archéologie et du Collectionnisme ainsi que la Galerie d'Art Contemporain. Toute. Toute proche du centre-ville, la **Casa Cocó**, (maison cocó) caractéristique de la région. Le complexe résidentiel **La Manzanera** est une création du célèbre architecte



Arrivée des pêcheurs au port de Calpe



Musée d'Histoire et Archéologie



Baños de la Reina

Halle aux poissons

Comme à Dénia, tous les après-midi, l'arrivée des bateaux au port constitue une véritable danse qui s'achève par la criée vers 17 h du lundi au vendredi. Les intéressés pourront observer la criée et ses rouages depuis la passerelle vitrée qui se trouve à l'intérieur de la *Lonja* (halle).



Coupoles de l'église d'Altea.

Ricardo Bofill qui constitua durant la décennie des années 70 un ensemble architectural avant-gardiste. Sur le territoire communal les chapelles **de San Salvador et de San Juan** et le **Pou Salat** (puit salé), tous trois du XVIIIe siècle, peuvent être visités.

Balade au bord de la mer. De larges rues piétonnières comme celle de la *Infanta Elena* (plage *arenal-bol*) et *Infanta Cristina* (plage de *levante* ou la *fossa*) ainsi que la promenade “**Paseo Ecológico**” au pied du rocher d'Ifach, vous permettent de profiter de balades en bord de mer.

Si vous souhaitez admirer les splendeurs de la mer comme un poisson, un bateau à vision sous-marine est ancré au port de Calpe. D'autres excursions maritimes sont organisées et vous permettent de découvrir la côte de Xàbia, Dénia, Altea ou Benidorm selon vos envies. Vous pouvez aussi visiter la cave à vin sous-marine et déguster leurs vins à bord du navire.

Altea, notre prochaine destination à découvrir se trouve à 10 km. (N-332)

Altea village bohémien où l'art se respire dans chacun de ses recoins !



Visites conseillées à Altea.

Dans le centre d'Altea, chercher un croisement avec des feux proche d'une petite place avec une église, laquelle était un ancien couvent franciscain. Vous ne pouvez pas vous tromper puisque aux alentours de cette place se trouve le centre névralgique commerçant de la ville. Cette zone sera le point de départ de la visite du centre historique en passant par la rue *Pont de Moncau* jusqu'à arriver à une bifurcation sur la droite. A l'angle de cette même rue se trouve la **maison de la culture** et le **musée-exposition, Casal Fester**.

En continuant dans cette rue vous entrez dans le quartier de **Bellaguarda** où se trouve la **reconstruction de l'ancienne tour de vigie**.

Vous pouvez vous diriger sur la place *de la Cruz* puis, en remontant la *Cuesta de los Machos*, où vous trouverez la Fondation Scholter -remontant la Cuesta de los Machos, où vous trouverez la Casa Toni El Fuster- Fondation Scholter (salle d'expositions) vous tomberez sur le **Portal Vell** (vieux portail) du centre historique qui signifie que nous nous situons à l'intérieur de l'enceinte fortifiée, récemment déclaré Bien d'Intérêt Culturel (BIC).

La *calle mayor* attire notre attention par ses balcons en fer forgé, ses ruelles pavées et escarpées qui nous conduisent jusqu'à la **place de l'église de la Virgen del Consuelo**. Cet ensemble architectonique aux coupoles de tuiles vernissées bleu et blanc est typique-



Rue Costera Mestre de la Música



Plage d'Altea



Restos de la muralla del Baluarte



Foire de l'artisanat



Vue d'Altea depuis Sierra de Bèrnia

ment méditerranéen. Cette place, lieu emblématique d'Altea, accueille une foire d'artisanat où artisans et peintres proposent leurs produits dans une ambiance bohème captivante.

Un foire d'artisanat se déroule durant les vacances de Pâques et d'été tous les soirs. Les artisans y proposent leurs créations en verre, en or ou en argent, de la maroquinerie, des marionnettes, etc.

C'est aussi le quartier idéal pour choisir votre table pour le dîner parmi les nombreux restaurants présents.

Une fois la visite du centre historique achevée, sur le *Paseo del Mediterráneo* vous pourrez profiter des cafétérias, des restaurants, des boutiques, des jardins ou tout simplement flâner tranquillement.

Après ce bon bol d'air iodé, retour à Dénia.

Le mirador

Près de la place de l'église, une pause au mirador permet de contempler la vue d'une grande beauté sur toute la baie d'Altea.

Marché en plein-air hebdomadaire

Il prend place au bord du fleuve tous les mardis sur le chemin *del Algar* à côté du gymnase municipal



Calle Mayor à Altea



Sierra de Bèrnia

Retour à Dénia. L'intensité des sensations ressenties, de par la richesse historique des monuments et l'ambiance bohème et artisanale durant cette visite, laisse place à une sensation agréable de satisfaction et tranquillité grâce à la brise marine et la beauté du paysage.

Excursions optatives

Aux alentours d'Altea la visite de plusieurs sites, comme, *Altea La Vella et la Sierra de Bèrnia*, demande qu'on y consacre une journée supplémentaire.

Altea La Vella. Située à 4 km du centre d'Altea, au pied de la Sierra de Bèrnia, recèle de nombreux vestiges d'une nécropole ibérique, ainsi que la stèle funéraire d'un guerrier exposée dans la Maison de Culture.

Sierra de Bèrnia. En suivant la route de Callosa d'Ensarrià, le chemin PR-V7 mène à la cime de la Sierra de Bèrnia, au Fort de Bèrnia (ruines d'un château-fort), à la fontaine del Runar et au Forat (énorme trou qui traverse du nord au sud la chaîne de montagne). Les paysages sauvages et grandioses de cette vallée attirent de nombreux randonneurs. Un accès approprié nouvellement mène à la grotte Abric de l' ermitage de la Vicari. Il y a une zone activée pour un « pique-nique ».

Sur cette même route de *Callosa d'Ensarrià* d'autres excursions sont envisageables comme celle de *Fuentes del Algar* et *Castell de Guadales* que vous trouverez détaillées au jour 7.



Jour 4

Vallées de la Marina I

Dénia

Pego

L'Atzúbia

Forna

La vallée de Gallinera

La vallée d'Alcalà

La vallée d'Ebo

Dénia



Pego



La Marjal de Pego

Comment s'y rendre ?

Plusieurs possibilités s'offrent à nous :

- par la N-332 direction Valencia, en passant par Ondara-Vergel puis suivre l'indication de Pego
- ou suivre la route de Gandía en direction d'El Pobleto jusqu'à la N-332, que nous croisons, puis à environ 10 km en longeant (CV-700) le parc naturel de la Marjal Pego-Oliva ; nous arrivons à Pego.

Vallées de la Marina I: Dénia-Pego-L'Atzúbia- Forna-La vallée de Gallinera- La vallée d'Alcalà-La vallée d'Ebo- Dénia

Découvrez tout l'attrait de l'arrière-pays pour un dépaysement total, où les villages, les coutumes et la vie acquièrent une autre dimension.

Le parc naturel de la Marjal Pego-Oliva est arrosé par les rivières Bullent et Racons de grand débit, et habité par de nombreuses espèces animales (le poisson samaruc, amphibiens, reptiles, oiseaux, etc.) et végétales (roseaux, algues, etc.) qui cohabitent au milieu des rizières. Cet espace de 1 290 ha est constitué d'étangs naturels, marécages et milieux protégés.

Visites conseillées à Pego. A Pego découvrez : **le centre historique**, témoignage d'un grand intérêt de son histoire médiévale ; **la chapelle de l'Ecce-Homo**, de style baroque ; **l'église paroissiale de l'Assomption** (XVI-XVIIe) ; la maison de la culture, située dans un ancien manoir du XVIIIe, qui héberge **les musées d'Ethnologie et d'Art Contemporain** et

dans son patio, les vestiges de la muraille datant du XIIIe ; **la porte de Sala**, l'unique des trois entrées de l'enceinte fortifiée encore conservée. Surplombant le village, on aperçoit le **château d'Ambra**, qui servait de refuge à la population des hameaux de la commune en cas de danger (XII-XIIIe). Il pourra être visité au retour de l'excursion.

De Pego à Atzúbia. (CV-700), à 3,5 km de Pego se trouve **L'Atzúbia**.

Visites conseillées à Atzúbia. Son **centre historique** de style musulman et la fontaine mauresque – située sur la place de la mairie et alimentée par les eaux des montagnes environnantes – vous raviront par leur beauté.

De Atzúbia à Forna. Après avoir traversé la carrière et avant d'entrer dans Forna (sur notre droite), se dresse sur une douce colline l'une des fortifications médiévales les mieux conservés de la montagne alicantine.



Chapelle de l'Ecce-Homo



L'Atzúbia

Tenue vestimentaire appropriée

Vêtements et chaussures confortables puisque cette excursion implique de marcher un bon moment.

Le château de Fornà (veuillez consulter les horaires à l'Office de Tourisme de Pego i Les Valls. Tel. 96 640 08 43). Pour arriver jusqu'à la porte de la forteresse, nous devons garer notre véhicule et continuer à pied sur un chemin durant 5 minutes. Laissez votre imagination s'envoler et vous pourrez apercevoir des chevaux s'avançant vers le château, la population mauresque veillant du haut des tours à ce que les troupes chrétiennes ne s'approchent pas, les luttes et histoires vécues ici même.

Promenade et visites conseillées à Fornà. Continuons vers Fornà (à 3 km de Atzúbia) et son inoubliable **centre historique** aux rues étroites et pentues, aux maisons blanches et aux vues imprenables. Sur la place du village, avancez dans la petite grotte où vous pourrez admirer une **fontaine mauresque d'eau de source** déjà utilisée par les romains.

Nous trouverons dans cette région divers restaurants où déguster la cuisine traditionnelle

De Fornà à la Vallée de Gallinera. Revenons sur la route nationale, au carrefour de la CV-700, direction La Vall de Gallinera, comprenant huit

Spécialités culinaires

Nous pourrions savourer les plats typiques suivants dans tout l'arrière-pays : le *Blat picat* (une sorte de pot-au-feu avec du blé concassé, à la place du riz, ce qui rappelle un peu le couscous), les *coques escalades* (galettes de farine, d'eau et de sel recouvertes d'un coulis d'écrevisses, de thon, de tomates, légumes verts, etc.), les *minxos* (sorte de coques escalades, mais avec de l'aïloli), le lapin à l'ail ou mijoté, la paella avec des boulettes de viande, le sanglier, l'*arroz con costra* (riz cuit au four couvert d'œuf battu), charcuteries, etc. En dessert, savourez les cerises en saison ou à la liqueur maison.



Château de Fornà



Entrée du château de Fornà



Cerises d'Alicante



villages : Benirrama, Benialí, Benitaia, Benissivà, La Carroja, Alpatró, Llombai et Benissili

La vallée de Gallinera (*Vall de Gallinera*). Chaque village est à lui seul un centre historique avec des églises, des fontaines d'eau de source qui s'écoule jusqu'à d'anciens lavoirs, de rues blanches et étroites, dont les maisons nous ravissent parfois par leurs balcons fleuris et leurs plantes sur leur pas de porte.


D'un village à l'autre, nous laisserons les montagnes sur notre gauche jusqu'à apercevoir celle appelée « Sierra Foradada ou Foradà », qui comme son nom l'indique (*foradada* = trouée, en valencien) est une énorme trouée qui ajoure la montagne.

Dans la vallée de Gallinera, l'ancien moulin à huile d'Alpatró et la coopérative de cerises *Montaña de Alicante* sont à visiter sans faute.

La vallée d'Alcalà (*Vall d'Alcalà*). Suivons la nationale pendant quelques kilomètres jusqu'à apercevoir la vallée d'Alcalà. Traversons le village d'Alcalà de la Jovada et à environ 600 m sur la




Lavoir



Sierra "Foradada".



Glacière



Grotte del Rull (Cova del Rull)



Ebo

même route (CV-712), nous verrons sur notre gauche les ruines d'un ancien village mauresque : *l'Atzivieta*, abandonné en 1611 suite à l'expulsion des arabes. Pour y accéder, nous devons prendre la dernière route sur notre gauche (une petite côte), juste avant d'arriver à la *Nevera de Baix*.

La Nevera de Baix. (ancienne glacière) Nous sommes de retour sur la route CV-712 et après 500 m. nous trouverons la "nevera de Baix" et était utilisée pour stocker la grande quantité de neige qui tombait à l'époque. Dans cette glacière étaient élaborés les blocs de glace qui étaient ensuite transportés à Dénia afin d'y être vendus pour la conservation du poisson.

De la vallée d'Alcalá à la vallée d'Ebo. Direction la vallée d'Ebo, à 8 km apparaît **la grotte del Rull**, visitable. Les entrées s'achètent à la porte de la grotte. Cette petite grotte est constituée d'un grand nombre de stalactites et stalagmites, ainsi que de différentes autres formations faisant penser à des animaux, des petits lutins, etc.

Visite conseillée à Ebo. Continuons notre chemin jusqu'à traverser un pont, nous prendrons ensuite sur notre gauche vers l'entrée d'Ebo. Dès l'entrée du village,



Murailles du château d'Amбра



Château d'Amбра

nous apercevrons le collège municipal qui abrite le **musée ethnologique**, qui est un témoignage très intéressant de la vie quotidienne des anciennes générations de cette localité.

La spécialité du village est une pâtisserie à base d'amande appelée « ronyoses ».

Trajet retour. Depuis Ebo, nous nous rendrons à **Pego** (à 12 km). Dès que nous entrons sur le territoire municipal et depuis la route, admirez les anciennes murailles du **château d'Amбра**. L'accès n'est pas bien indiqué, mais dès que nous passons l'entrée de la propriété dénommée « Sant Joan », nous emprunterons le premier chemin sur notre gauche puis nous garerons sur le bas côté à 50 m. de la route afin de continuer à pied. Après 10 minutes de marche entre les pins, nous parviendrons jusqu'au château.

Après avoir profités de la beauté du paysage et nous être imprégnés de ce voyage dans le passé l'instant d'une journée, nous rentrons à Dénia (à 22 km).



Jour 5

Vallées de la Marina II :

Dénia

La vallée de Laguar

Dénia



Amandier en fleur

Tenue vestimentaire conseillée

Prévoir des vêtements et des chaussures adaptés à la randonnée si vous souhaitez entreprendre un des sentiers balisés. Les passionnés d'escalade pourront se munir de leur équipement, puisque cette zone est très prisée pour la pratique de ce sport.

Vallées de la Marina II Dénia-La vallée de Laguar

En partant de Dénia, il convient de prendre la direction d'Ondara qui une fois atteinte nous oriente vers Benidoleig où se trouvent les grottes de las *Calaveras* et ses concrétions : stalagmites et stalactites.

Par la suite se diriger vers Orba, réputée pour son travail artisanal de la terre cuite et de la céramique.

Quelques exemplaires de fours à céramique mauresques jalonnent sur notre gauche la route qui relie Benidoleig à Orba.

Orba. Le village se scinde en deux centres historiques : celui d'Orba et celui d'Orbeta. L'empreinte mauresque est toujours vivace dans ce dernier, comme en témoignent les fontaines du village la *font de dalt* et la *font de baix*.

De Orba à La Vall de Laguar. Visite du ravin de Fontilles – Barrage d'Isbert. Depuis Orba prendre la route en direction de *Vall de Laguar*. A environ 2,5 km après un virage en épingle qui se situe au-dessus

d'un ravin, engagez-vous sur la gauche afin d'atteindre une aire récréative dénommée « **Barranco de Fontilles** » au pied du castellet *de Orba* (châtelet d'Orba). A cet endroit, les ruines d'une tour de guet et le *Cavall Verd* sont le décor de ce que fut le dernier bastion de la révolte mauresque de *la Marina*. Tout proche, vous apercevrez le **sanatorium de Fontilles** et la **fontaine de Fontilles** près de l'église.

La tranquillité se respire dans l'air. Une courte promenade vous mènera jusqu'au barrage du **lac d'Isbert** à seulement 500 m du sanatorium. La beauté de ce site est réellement extraordinaire.

Vers Campell – Fleix – Barranc de l'Infern – Benimaurell. Dans cet itinéraire de nombreuses églises, toutes du XVIII^e siècle, et des fontaines parsèment de leur empreinte toute la vallée de Laguar.

Le premier village de la Vall de Laguar est Campell.

Visites conseillées à Campell. A gauche de l'entrée du village, sur la place Santa Ana, s'érige l'église *Santa Ana* construite au XVIII^e siècle.

Sur la route de Campell à Fleix: Un chemin à gauche indique la route à suivre pour se rendre à la *Font de Campell* (fontaine), à la chapelle de *San José* (XIII^e siècle), et enfin à la *Font de Gel*.



Orba



Céramique d'Orba

Randonnée

Les alentours d'Orba offrent à tous les amoureux de la nature, des sentiers balisés, des pistes cyclables, des paysages pittoresques dignes d'être photographiés. Un des sentiers conduit aux ruines d'*El Castellet* datant du XIII^e siècle. Pour y accéder, compter 3 heures de marche. Un autre itinéraire possible est celui qui mène à la fontaine *Centella*, accessible à pied ou à bicyclette.

Visites conseillées à Fleix: Les églises *Santa Teresa* et *San Pascual* construites au XVIIIe siècle se situent dans la rue *San Pascual*.

Communément appelée la « cathédrale de la randonnée », le sentier du **Barranc de l'Infern**, très serti, possède une partie revêtu de 6.873 marches en pierre. Le randonneur aura le privilège d'admirer d'anciens lavoirs, des fontaines jusqu'à l'aire récréative de la **Font del Reinós et la Font dels Olbis**. Celle-ci dénommée « Les Juvees » a conservé les petites constructions agricoles d'antan et donne à ce paysage de toute beauté une touche pittoresque unique dans cette partie nord de la vallée.

Le parcours qui forme un cercle vous ramène à Fleix. Ce site du **Barranc de l'Infern** est idéal pour les amateurs d'escalade. (PR V-147)

Le sentier PRV-181 possède les mêmes caractéristiques de grande difficulté que celui précédemment décrit avec 25 km de parcours, d'une durée de 11 h. Au début du PR V-147, une bifurcation vers le PR V-181 est signalée.

Randonnée au Barranc de l'Infern (Canyon de l'enfer)

Ce circuit est réservé à des randonneurs expérimentés.

Attention ! Cette randonnée de niveau difficile est réservée aux randonneurs expérimentés qui parcourront le ravin dans des conditions climatiques toujours optimales. Les jours de pluie, le parcours est strictement interdit.

Accès au sentier de randonnée PR V-147

sortir de Fleix vers Benimaurell et lorsque vous apercevez le collège de Fleix, laissez votre véhicule et empruntez le **sentier de petite randonnée PR V-147** qui parcourt le canyon et mène à la zone appelée « **juvees altes i mitjes** ». Le parcours, long de 14,4 km, dure environ 6 h 45 min et permet de voir un des paysages les plus impressionnants de la vallée.



Campell



Benimaurell





Vue panoramique depuis Fleix



Benimaurell

Vers Benimaurell : Sur le trajet en voiture vers Benimaurell, se trouve la Font del Camusot.

Visites conseillées à Benimaurell, Sur la place du *Sacramento*, l'église dédiée aux saints **Cosme** et **Damián** est un bel exemplaire de l'architecture du XVIIIe siècle.

La fontaine présente dans ce village se nomme « **Font dels Olbis** ». Des similitudes architecturales apparaissent dans les trois villages de cette vallée (Campell, Fleix et Benimaurell) : leurs ruelles typiques de la méditerranée et les lavoirs.

Sentiers de randonnée. D'autres randonnées de moindre difficulté peuvent être envisagées dans la vallée, comme celles à travers la chaîne de montagne du *Cavall Verd* et *Sierra Collao* où vous pourrez vous rafraîchir à la *Font del Penyó*.

De retour à Dénia. La visite de Benimaurell achevée, le retour sur Dénia se fait par Orba (à 8 km) – Benidoleig – Ondara – Dénia.

Jour 6

Vallées de la Marina III :

Dénia

La vallée de Pop

Dénia



Llíber

Tenue vestimentaire conseillée.

Prévoir des vêtements et des chaussures adaptés à la randonnée si vous souhaitez entreprendre un des sentiers balisés.

Vallées de la Marina III : Dénia-La vallée de Pop

De Dénia à la vallée de Pop (Vall de Pop)

Découvrez les vallées de l'arrière-pays de la région de la *Marina Alta*.

De Dénia à la vallée de Pop: Nous partons de Dénia en direction d'Ondara par la N-332 jusqu'à Gata puis Seniaja, Llíber, Xaló, Alcalalí, Parcent, Castell de Castells, Benigembla, Murla et enfin Dénia.

Visites conseillées à Seniaja. Son église, du XVIII^e siècle, est construite sur une ancienne mosquée arabe, dont de nombreux vestiges sont apparemment enfouis sous de nouvelles constructions. Sitons également comme curiosité l'Ermitage de la Vierge « de la Negreta ». Une agréable promenade le long du Camí dels Murtalets nous mènera de « les bassetes » jusqu'à Cova de la Garganta, une cavité rocheuse utilisée traditionnellement comme poulallier.

Visites conseillées à Llíber. Promenons-nous dans les rues pavées de la vieille ville. Leurs maisons traditionnelles conservent les façades de pierre naturelle à l'architecture vernaculaire étroitement liée à cette région et au travail des champs.

De l'église de Sant Cosme et Sant Damià, de style néoclassique, déambulons jusqu'au Calvaire et admi-

rons la vue magnifique sur le fond de la Vall (vallée). Du chemin à la Fontaine d'Aixa dirigeons-nous vers le Châteaux d'Aixa et l'Avenc (PR - CV - 53)

Visites conseillées à Xaló. Cette ville est le centre névralgique de la Vall: son marché hebdomadaire (tous les mardis) et le Mercat de la Terra (marché des produits de la terre qui a lieu le premier samedi du mois), vous permettrons de passer une agréable matinée le long du lit de la rivière Xaló. Nous en profiterons pour visiter le Musée Ethnologique et l'ermitage de Sant Domènec (XVIIe siècle). En marchant dans les rues, nous nous retrouvons devant l'église de Santa Maria et la Ruta de Pozos (Route aux Puits).

Marché d'antiquités. Tous les samedis matins le long de la route de l'Assut, le marché d'antiquité et brocanteurs de Xaló donne rendez-vous aux chineurs, touristes et autres curieux en face de la coopérative Virgen Pobre. Lieu idéal pour déguster les vins ou la mistelle de la région.

Cette ancienne tradition commerçante explique pourquoi Xaló et Alcalalí sont de véritables relais routiers pour tous les voyageurs et aventuriers de passage qui pourront se délecter des spécialités en charcuterie et pâtisserie.

Spécialités culinaires. Parmi les plats traditionnels nous pouvons citer : *Arròs amb fessols i penques* (riz aux



Xaló (Xaló)



Alcalalí



Cave à vins de Xaló

haricots blancs et cardes), *arroz al horno* (riz au four) ainsi qu'une grande variété de *cocas* (galettes à base de pâte à pain) garnies de légumes, d'huile et d'anchois, ou de tomates. Les *pastissets d'ametla* (gâteau aux amandes) feront le plaisir des plus gourmands.

Visites aux alentours de Xaló. Sur la route Xaló- Alcalalí, n'hésitez pas à faire une halte à la cave à vin **Bodegas Xaló**, coopérative qui a plus de 50 ans d'histoire, spécialisée dans la fabrication du vin de Muscat d'Alexandrie et Giró (Garnacha) Cette coopérative commercialise sa récolte sous les noms de Bahía de Dénia ou la « mistela Riu Rau », primée en 2015 comme la meilleure mistela du monde au concours « Mezquita de Córdoba ». Sur la route d'autres coopératives de vin de la région vous proposent de venir déguster et acheter leurs productions.

Visites conseillées à Alcalalí. Il est vivement conseillé de visiter sa Tour Médiévale du XVe siècle offrant une vue spectaculaire sur la vallée. Tout aussi digne de visite est le Musée Ethnologique situé dans un ancien moulin. Son église fut construite à la fin du 18e siècle et abrite aujourd'hui le Musée de la Paroisse. La visite des chapelles de El Calvario et San Juan de Mosquera sont, sans aucun doute, l'excuse parfaite pour jouir d'un paysage à grande valeur écologique et initier le chemin vers le **Coll de Rates** (PR-CV-Coll de Rates 425).

Randonnée

A cet endroit, vous pourrez également accéder à la *Sierra de Bèrnia* où la vue du **Fort de Bèrnia**, fortification médiévale du XVIe siècle, vous transportera à l'époque médiévale. Poursuivez ce voyage dans le temps, à travers la *Sierra del Castell de la Solana* où se trouvent les ruines du château arabe : **le château d'Aixa**. L'autre exemplaire qui couronnait *la Sierra de Bèrnia* ne dispose plus d'aucun vestige.



Tour d' Alcalalí



Marches de l'église de la Natividad de Nuestra Señora



En route vers Parcent. Sur la route qui mène à Parcent le paysage agricole est caractérisé par les champs d'orangers s'étendant à perte de vue... vous voilà au cœur de la vallée.

Le village de Parcent est encerclé par d'impressionnantes chaînes de montagnes, dont celle dénommée « Coll de Rates » qui en son sommet permet d'avoir une vue imprenable sur la **Vall de Pop** et autres vallées. Depuis le *Coll de Rates* une alternative de randonnée par le sentier balisé PR V-158 est également envisageable en passant par le *carrascar de Parcent* (yeuses ou chêne de petite taille).

Visites conseillées à Parcent. Une petite balade vous permettra de découvrir **l'église paroissiale de la Purísima Concepción** et son singulier clocher ; **la maison où se retira Gabriel Miró** pour écrire son œuvre intitulée *Del Vivir* (le savoir-vivre). Vous pourrez poursuivre votre flânerie jusqu'à l'ancienne fontaine-lavoir proche du fleuve.

Vers Castell de Castells. Si vous continuez la route serpentine du *Coll de Rates* avant d'arriver à Tárkena, une déviation vous indique le village de Castell de Castells. A 500 m avant l'entrée du village sur votre gauche, la **font de la bota** dispose d'une aire de jeux pour les plus petits.

Spécialités culinaires.

Coques (galettes à base de pâte à pain), paella, *espenca*t (poivrons et aubergines grillés), couscous, cette offre gastronomique étendue peut se déguster dans les restaurants du village.

Centre VTT.

À Parcent: 9 routes disponibles. Les parcours offrent de beaux paysages parsemés de vignobles et d'amandiers.

Sentiers de randonnée

Depuis la *font de la bota* et de son aire de jeux, s'initie le sentier parfaitement balisé PR V-149 qui mène aux ruines du château arabe par un itinéraire d'une durée de 3 heures et de difficulté moyenne sur 8,9 km.



Vue de Parcent



Lavoir de Parcent



Visites conseillées à Castell de Castells. L'église paroissiale de *Santa Ana* (XVIIe), le centre historique, le musée ethnologique ainsi que le musée des arts rupestres qu'abrite un manoir vieux de plus de 200 ans, dans la rue *San Roque*, sont les visites incontournables de ce village.

Itinéraire et visite de Pla de Petracos. Depuis Castell de Castells en suivant la direction de Benigembla sur votre gauche, chercher l'indication qui mène au sanctuaire *del Pla de Petracos*, déclaré Patrimoine de l'Humanité. L'octroi de cette dénomination si exceptionnelle s'explique par les caractéristiques de ces peintures préhistoriques uniques en leur genre. En effet, cet ensemble pictural (considéré comme l'un des plus remarquables de la Communauté Valencienne) appartient à ce qu'il est convenu d'appeler l'art schématique du fait de l'extrême abstraction de ses motifs.

El Pla de Petracos. Une fois visualisée l'indication de Pla de Petracos sur votre gauche, vous devez abandonner votre véhicule et entreprendre la montée vers le site dûment protégé de grilles métalliques à travers lesquelles est visible le gisement.

Ce gisement de 7.000 ans d'ancienneté se compose de 8 cavités dont 5 présentent des peintures parfaitement visibles.



Signalisation du Pla de Petracos



Sanctuaire du Pla de Petracos



Ces peintures nous signifient que l'endroit fut utilisé comme un lieu de culte et semblent indiquer le partage d'une même croyance orientée essentiellement vers la fertilité, la fécondité, la régénération annuelle agricole et les liens familiaux.

Une fois le plus bel exemplaire de peintures rupestres de la Communauté valencienne admiré, vous poursuivrez votre route appelée « **Los Llanos de Petracos** » (plaines de petracos) où se déroula la bataille du même nom entre les maures et les chrétiens pendant la période dite de la reconquête.

Après avoir abandonné la petite route du Pla de Petracos, empruntez celle qui mène à Benigembla où vous pourrez acheter de l'huile d'olive vierge dans la coopérative du centre historique.

Visites conseillées à Benigembla. Elle est située à l'abri du Penyal de Laguar, une montagne de grande valeur écologique et patrimoniale. Sa silhouette est l'une des icônes de la vallée et vous y trouverez les restes de Castell de Pop. Nous visiterons le bâtiment unique du Syndicat, ancienne coopérative agricole au style néoclassique, mais aussi l'Église Paroissiale (XVIII-XIXe). Une plaisante promenade nous conduira au «Llavador» par le chemin El Camí de la Font.

Nous nous promènerons par « Le Llavador » et l'aire récréative située aux environs. Une balade en dehors du centre urbain nous permettra de contempler les



Benigembla



Fontaine du lavoir



maisons avec *riuraus* (architecture typique de la région, maisons qui possédaient des porches en arcades pour y garder les raisins secs) ainsi que les nombreux exemplaires de fontaines : *Font de Baix*, *font de Dalt*, *Font del Ullet*, *Font de Murtetes*, *Font de Pascuales*. Complétez votre parcours par la visite de diverses grottes : *cova de l'Hedrerera*, *coves de la cistella* et la *Cova Roja*.

Puis direction Murla.

Visites conseillées à Murla. Durant le Moyen Age et la Renaissance, Murla marqua son implication historique toute particulière dans la *Vall de Pop*, puisqu'il était au XVIe siècle le seul village de l'arrière-pays de la *Marina Alta* à n'être peuplé que de chrétiens. Ces derniers, après l'expulsion des maures en 1609, jouèrent un rôle substantiel dans le repeuplement des villages alentours.

A Murla vous pourrez voir le surprenant **château-église de San Miguel** qui possédait une tour clocher (1861) de 25 mètres de hauteur, mais qui fut détruite en 1990 (la tour est restaurée). La chapelle de La Sang, au centre-ville, la **chapelle de San Sebastián**, dont l'édification remonte au XIVe siècle est la plus ancienne de la Communauté Valencienne. Elle marque



Benigembla



Chapelle de Murla



le début de l'ascension vers la *Sierra del Penyal de Laguar* qui a inspiré une littérature et des légendes abondantes dont l'œuvre *Cavall Verd*. Le village renferme également de beaux exemplaires de lavoirs, de fontaines et de balcons en fer forgé

Vous pourrez également observer dans les ruelles un match de pelote valencienne très pratiquée dans ce village. Même si ce jeu est pratiqué dans beaucoup de villages de la *Vall de Pop*, Murla est le berceau incontestable de ce sport autochtone. La pelote valencienne connaît plusieurs modalités de jeu, celle dite « a llargues » est la plus ancienne et d'elle découle toutes les autres. La caractéristique essentielle de cette pratique a *llargues* réside dans le fait qu'elle confronte en pleine rue 2 équipes de 4 joueurs qui utilisent les mains pour lancer la petite balle d'un camp à l'autre en l'air ou avec un rebond maximum. Une toute autre ambiance offre la pratique de ce sport dans le trinquet municipal *el nel* (joueur légendaire) où vous pourrez observer des parties suivant la modalité *escala i corda* (une corde est fixée à 1,90 m de hauteur délimite le terrain de jeu) ou *al raspall* (règle qui permet de récupérer la balle après un rebond ou roulant à même le sol).

Retour à Dénia. Une fois la visite de Murla terminée, retour à Dénia en empruntant la nationale vers Orba – Benidoleig – Ondara – Dénia.



Partie de pelote valencienne à Murla



Château-église de San Miguel



Jour 7

Dénia

Callosa d'en Sarrià

Fonts de l'Algar

Castell de Guadalest

Dénia



Cascade principale de las Fuentes del Algar (Fonts de l'Algar)

Tenue vestimentaire conseillée.

Prévoir des vêtements et des chaussures confortables ainsi qu'un maillot de bain, car si le temps s'y prête il existe des zones de baignade à las Fuentes del Algar.

Dénia-Callosa d'en Sarrià-Fonts de l'Algar-Castell de Guadalest-Dénia

De Dénia à Callosa d'en Sarrià

Cette escapade, une des plus touristiques, renferme un charme particulier par la beauté des cascades de las Fuentes del Algar et la magnificence de Castell de Guadalest, perché en haut de la montagne.

En route vers Callosa d'en Sarrià. Le trajet par l'intérieur des terres traverse les paysages de montagne splendides du Coll de Rates au niveau de Parcent-Tàrbena-Bolulla, mais il convient de prévoir une durée plus longue de trajet du fait de la route sinueuse. Si vous préférez un itinéraire plus rapide, prendre la sortie n° 64 de l'autoroute AP-7 direction Altea, peu avant l'entrée du village une indication vous signale la direction de Callosa d'en Sarrià que vous suivrez. A 3 km, vous trouverez las Fuentes del Algar en direction de Bolulla puis Callosa d'en Sarrià a 10 km environ.

Visites conseillées à Callosa d'en Sarrià. Callosa d'en Sarrià consciente de la richesse de son patrimoine a mis en œuvre, pour le plaisir du visiteur, un itinéraire culturel très large qui intègre des thèmes du patrimoine culturel, ethnologique, archéologique, reli-

gieux, sans oublier l'anthropologie et le festif. Tous les composants de ce circuit ont été soigneusement restaurés et sont parfaitement signalisés.

L'église **archipresbytérale de San Juan Bautista** et sa façade néoclassique, le **musée ethnologique et archéologique** qui recrée le mode de vie des habitants du village jusqu'aux années 70. Dans ce village, sachez que la dernière maison de la vieille ville marque le commencement du chemin du **Calvaire** qui mène en zigzag à un ermitage.

Le portail et son arcade en plein centre, que vous pourrez observer à Callosa, témoigne de son passé de ville fortifiée (XIV^e siècle). Par ailleurs, la ville possède de nombreux retables en céramique représentant des saints qui donnent leur nom aux rues. Cet aspect religieux est conforté par l'existence de nombreuses chapelles et ermitages qui agrémentent le patrimoine historique, citons ceux de *Sant Antoni, Aurora, Santo Cristo et enfin Santa Bàrbara*. Enfin, le lavoir **el Poador de la Fuente Mayor** qui laisse jaillir son eau par la gueule d'un animal et une sculpture du roi Jaime I sont les deux éléments charismatiques de Callosa.

Après cette promenade dans Callosa, l'excursion se poursuit vers las Fuentes del Algar.



Toll Blau



Poador

Spécialités culinaires de la région

poivrons farcis, *olleta de blat* (soupe paysanne de blé concassé), *conejo al all i oli* (lapin à l'ail), légumes au four, *minxos* (galettes à la farine de maïs), *putxero amb pilotes* (boulettes de viande entourées de choux), ainsi que des pâtisseries anisées ou encore les nêfles frais ou sous toutes ses formes (sirop, jus, miel, confiture et liqueur), etc.

Notons que le village de Callosa possède également la particularité d'être le premier producteur de nèfles de la péninsule, produit qui bénéficie d'une appellation d'origine contrôlée (AOC) « Nèfles de Callosa d'en Sarrià ».

De Callosa à les Fonts de l'Algar. Dans le village, continuer jusqu'à un rond point où apparaîtra l'indication de **las Fuentes del Algar** ensuite nous atteindrons, après avoir quitté Callosa en direction de Bolulla sur 3 km, une déviation sur la droite qui vous mènera à la destination désirée.

Le site des Fonts de l'Algar.

Ce paysage enchanteur formé de cascades, de piscines naturelles le long du fleuve, est l'endroit rafraîchissant par excellence les jours de grand soleil. Il attire de nombreux baigneurs, mais également visiteurs puisque le site nous invite à découvrir l'ancien système hydraulique d'arrosage (barrages, rigole d'irrigation, roue hydraulique, canal). Dans un tout autre domaine vous pourrez découvrir la micro-réserve de plantes médicinales et aromatiques de la région méditerranéenne, ainsi que leur système de distillation pour la fabrication de parfum et d'huiles naturelles. À la fin de cette route vous trouverez une zone de pique-nique,

des toilettes, distributeur de boissons, tables et ombres et une boutique de souvenirs.


Une zone de camping a été spécialement aménagée à 800 m de l'entrée du site.

A mi-chemin entre la zone de pique-nique et celle de camping, vous trouverez une indication du sentier PR CV-48 qui mène au fort de Bèrnia, d'architecture de style Renaissance, construit en 1562 et déclaré B.I.C (Bien d'Intérêt Culturel).

Ce circuit de 5,5 km est de difficulté moyenne mais après environ 2 heures de marche vous serez émerveillé par la vue d'une saisissante beauté.

A 300 m de la zone de camping se trouve **le Dino-Park Algar**, qui vous propose un échantillon de dinosaures robotiques et statiques dans un environnement naturel. Le parc est complété par une salle de cinéma 3D, des attractions pour enfants et une visite didactique auto-guidée.

Sachez que le site dispose de 5 restaurants qui proposent une cuisine traditionnelle, mais également une approche plus élaborée dite cuisine d'auteur. Dans les deux cas, les plats s'inspirent des produits de la région dont il convient de souligner de nouvelles créations culinaires à base de nèfles.



Clocher



Produits typique

De Callosa vers Castell de Guadalest. Pour nous rendre à Castell de Guadalest, il convient de suivre la route CV-755.

Visites conseillées à Castell de Guadalest. Au sommet d'un piton, Castell de Guadalest est accessible grâce à un tunnel creusé dans la roche. Ce village, qui existait déjà à l'époque musulmane, fut déclaré en 1974 SITE HISTORIQUE ARTISTIQUE.

Au pied de cet imposant promontoire, le quartier *el Arrabal* fourmille de boutiques qui proposent aux visiteurs des produits artisanaux très variés. S'ajoute à cette activité pleine d'effervescence la visite des musées du village : le **musée de miniatures de Castell de Guadalest** composé d'un musée Microgéant et d'un musée Microminiature, le **musée ethnologique**, le **musée Belén**, le **musée des instruments de torture**, le **musée des véhicules historiques**, le **musée Ribera Girona** qui expose des œuvres d'art contemporain, le **maison Oruña**, et enfin le musée municipal qui sert d'accès au château de *San José*.

Le patrimoine historique de Castell de Guadalest regorge de monuments de grand intérêt comme l'**église de Nuestra Señora de la Asunción** datant du XVIIIe

Route alternative

Pour les adeptes du plein air, sachez qu'il existe sur le territoire communal une zone spécialement aménagée appelée « **Font dels Teixos** » (fontaine des toits). Cette aire avec une fontaine enclavée dans un espace montagneux dispose de plusieurs barbecues, de chaises et de tables en pierre pour profiter pleinement de la nature. Pour y accéder, chercher la déviation indiquant le barrage (sentier PR V-19), une fois celui-ci dépassé vous entamerez l'ascension de la sierra sur environ 5,4 km. Prendre une piste se trouvant sur votre droite durant 5,7 km puis au croisement s'engager de nouveau à droite où vous arriverez sur l'aire de pique nique après avoir parcouru 3,7 km.



Jour 7

siècle, **la forteresse de la Alcozaiba**, et les sous-sols de la mairie qui abritaient l'ancienne **prison construite au XII^e siècle**.

Le château de San José est sans aucun doute le patrimoine emblématique par excellence de Castell de Guadalest qui offre un ensemble architectural incontournable associé à une vue imprenable émerveillant les visiteurs d'où qu'ils viennent.

Fin de l'excursion et retour à Dénia soit, via Callosa d'en Sarriá - Altea - autoroute AP-7 vers Dénia soit, par l'intérieur.



Centre historique



Château de San José